



## AUKŠTAITIJOS NACIONALINIO PARKO IR LABANORO REGIONINIO PARKO DIREKCIJA

Biudžetinė įstaiga, Lūšių g. 16, Palūšės k., LT-30202 Ignalinos r.,  
tel. +370 386 53 135, el. p. [direkcija@aparkai.lt](mailto:direkcija@aparkai.lt), el. pristatymo dėžutės adresas 188715560.  
Duomenys kaupiami ir saugomi Juridinių asmenų registre, kodas 188715560

AB „VIA LIETUVA“  
[info@vialietuva.lt](mailto:info@vialietuva.lt)

2025-06

2-

### DĖL NEKILNOJAMOJO TURTO PERDAVIMO AB „VIA LIETUVA“

Aukštaitijos nacionalinio parko ir Labanoro regioninio parko direkcija (toliau – Direkcija), išnagrinėjusi AB „Via Lietuva“ 2023-07-18 rašte Nr. 2-10607 numatytas aplinkybes dėl patikėjimo teise valdomo kelio statinio-tilto, esančio valstybinės reikšmės regioniniame kelyje Nr.1423 Aza – Vaišniūnai – Ginučiai – Kirdeikiai, informuoja, kad hidrotechninis įrenginys **tiltas** (unikalus Nr. 4400-1827-1322) buvo padalytas į du atskirus nekilnojamojo turto objektus: **tiltą** (unikalus Nr. 4400-6632-2778) ir **užtvanką** (unikalus Nr. 4400-6632-2756).

Direkcija įregistravusi naujai suformuotus nekilnojamuosius daiktus VĮ Registrų centro viešuose registruose **sutinka**, kad minimas tiltas (unikalus Nr. 4400-6632-2778) teisės aktų nustatyta tvarka būtų perduotas valdyti patikėjimo teise AB „Via Lietuvai“.

#### PRIDEDAMA:

1. Nekilnojamojo daikto kadastrinių matavimų byla, 11 lapų.
2. NTR duomenų bazės išrašas, 2 lapai.
3. 2023-07-18 AB „Via Lietuva“ raštas Nr. 2-10607 „Dėl prašymo“, 2 lapai.

Direktorius

Gedas Kukanauskas



## AKCINĖ BENDROVĖ LIETUVOS AUTOMOBILIŲ KELIŲ DIREKCIJA

Aukštaitijos nacionalinio parko ir Labanoro  
regioninio parko direkcijai  
direkcija@aparkai.lt

Nr. (14.3)

I

Nr.

### DĖL PRAŠYMO

Akcinė bendrovė Lietuvos automobilių kelių direkcija (toliau – Kelių direkcija) vykdo valstybinės reikšmės kelių atkūrimą, priežiūrą ir plėtrą, užtikrina eismo saugumą bei vykdo kitas jai teisės aktų priskirtas funkcijas.

Vadovaujantis Kelių įstatymo 4 str. 2 d. ir 10 str. 2 d., valstybinės reikšmės keliai ir jiems priskirta žemė išimtinė nuosavybės teise priklauso valstybei. Juos turto patikėjimo teise valdo, naudoja ir jais disponuoja Kelių direkcija.

Vadovaujantis Kelių įstatymo 2 str. 5 p., **kelias** – inžinerinis statinys, skirtas transporto priemonių ir pėsčiųjų eismui. Kelio elementai yra šie: žemės sankasa, važiuojamoji dalis, kelkraščiai, skiriamoji juosta, kelio grioviai ir kitos vandens nuleidimo sistemos, sankryžos, autobusų sustojimo aikštelės, poilsio aikštelės, pėsčiųjų ir dviračių takai, kelio statiniai, techninės eismo reguliavimo priemonės, želdiniai, esantys kelio juostoje, kelio oro sąlygų stebėjimo ir transporto eismo apskaitos, apšvietimo ir kiti įrenginiai su šių elementų užimama žeme. To paties straipsnio 13 p. nurodyta, kad **kelio statinys** – kelio elementas, turintis laikančiąsias konstrukcijas (*tiltas*, viadukas, estakada, tunelis, pralaida, triukšmo užtvara, atraminė sienelė, rėminė ar gembinė konstrukcija, pylimas ir kt.).

Vadovaujantis Civilinio kodekso 4.253 str. 2 d., registruojami daiktai (tarp jų ir nekilnojamieji daiktai) ir daiktinės teisės į juos teisės aktų nustatyta tvarka turi būti registruojami viešuosiuose registruose. Vykdydama šią nuostatą, Kelių direkcija teisės aktų nustatyta tvarka vykdo valstybinės reikšmės kelių ir jų užimamų žemės sklypų, atlikus jų kadastrinius matavimus bei juos suformavus, įregistravimą Nekilnojamojo turto registre (toliau – NTR).

Vykdydama valstybinės reikšmės rajoninio kelio **Nr. 1423** Aza–Vaišniūnai–Ginučiai–Kirdeikiai (toliau – kelias Nr. 1423) kadastrinius matavimus, Kelių direkcija nustatė, kad kelyje Nr. 1423 esantis hidrotechninis įrenginys – tiltas (unikalus numeris – 4400-1827-1322) (toliau – Tiltas) **jau yra įregistruotas** NTR. Vadovaujantis NTR esančiais duomenimis, Tiltas priklauso valstybei nuosavybės teise ir Aukštaitijos nacionalinio parko ir Labanoro regioninio parko direkcijos (toliau – Direkcija) yra valdomas turto patikėjimo teise. Tilto įregistravimo NTR pagrindas – „1997-06-03 Statinio priėmimo naudoti aktas“ (toliau – Aktas).

Išnagrinėjus turimus dokumentus, Kelių direkcija nustatė, kad:

1. Į **1992-12-31** Susisiekimo ministro įsakymu Nr. 550 patvirtintą Lietuvos Respublikos rajoninių (apskričių) kelių sąrašą buvo įrašytas kelias Nr. 1423 Aza–Vaišniūnai–Ginučiai–Kirdeikiai.

2. **1999-06-09** Lietuvos Respublikos Vyriausybės nutarimu Nr. 757 buvo patvirtintas valstybinės reikšmės automobilių kelių sąrašas (toliau – kelių sąrašas), į kurį buvo įrašytas ir valstybinės reikšmės rajoninis kelias Nr. 1423 Aza–Vaišniūnai–Ginučiai–Kirdeikiai.

3. **2005-03-16** Lietuvos Respublikos Vyriausybės nutarimu Nr. 284 buvo patvirtintas naujos redakcijos kelių sąrašas, į kurį įrašytas valstybinės reikšmės rajoninis kelias Nr. 1423 Aza–Vaišniūnai–Ginučiai–Kirdeikiai.

4. **2018-11-14** Lietuvos Respublikos Vyriausybės nutarimu Nr. 1132 buvo patvirtintas naujos redakcijos kelių sąrašas, į kurį įrašytas valstybinės reikšmės rajoninis kelias Nr. 1423 Aza–Vaišniūnai–Ginučiai–Kirdeikiai.

5. Kelių įstatymo 4 str. 2 d. (suvestinė redakcija **2008-12-01 –2011-12-31**) buvo nurodyta, kad „Valstybinės reikšmės keliai išimtinę nuosavybės teise priklauso valstybei. Juos turto patikėjimo teise įstatymų ir kitų teisės aktų nustatyta tvarka valdo, naudoja ir jais disponuoja Susisiekimo ministerijos įsteigtos valstybės įmonės ar jos įgaliota Lietuvos automobilių kelių direkcija prie Susisiekimo ministerijos“.

6. Lietuvos Respublikos Vyriausybės 2017-03-29 nutarimu Nr. 238 Kelių direkcijai valdyti, naudoti ir juo disponuoti patikėjimo teise buvo perduotas visas į **1999-06-09** Lietuvos Respublikos Vyriausybės nutarimu Nr. 757 patvirtą kelių sąrašą įrašytas kelias Nr. 1423 kartu su jame esančiu tiltu. Perduotas visas kelias Nr. 1423 yra apskaitomas Kelių direkcijos finansinės apskaitos dokumentuose ir prižiūrimas.

7. Kelių direkcija negalėjo NTR įregistruoti kelio Nr. 1423 dalies, t. y. tilto, kurioje yra Direkcijos NTR įregistruotas Tiltas.

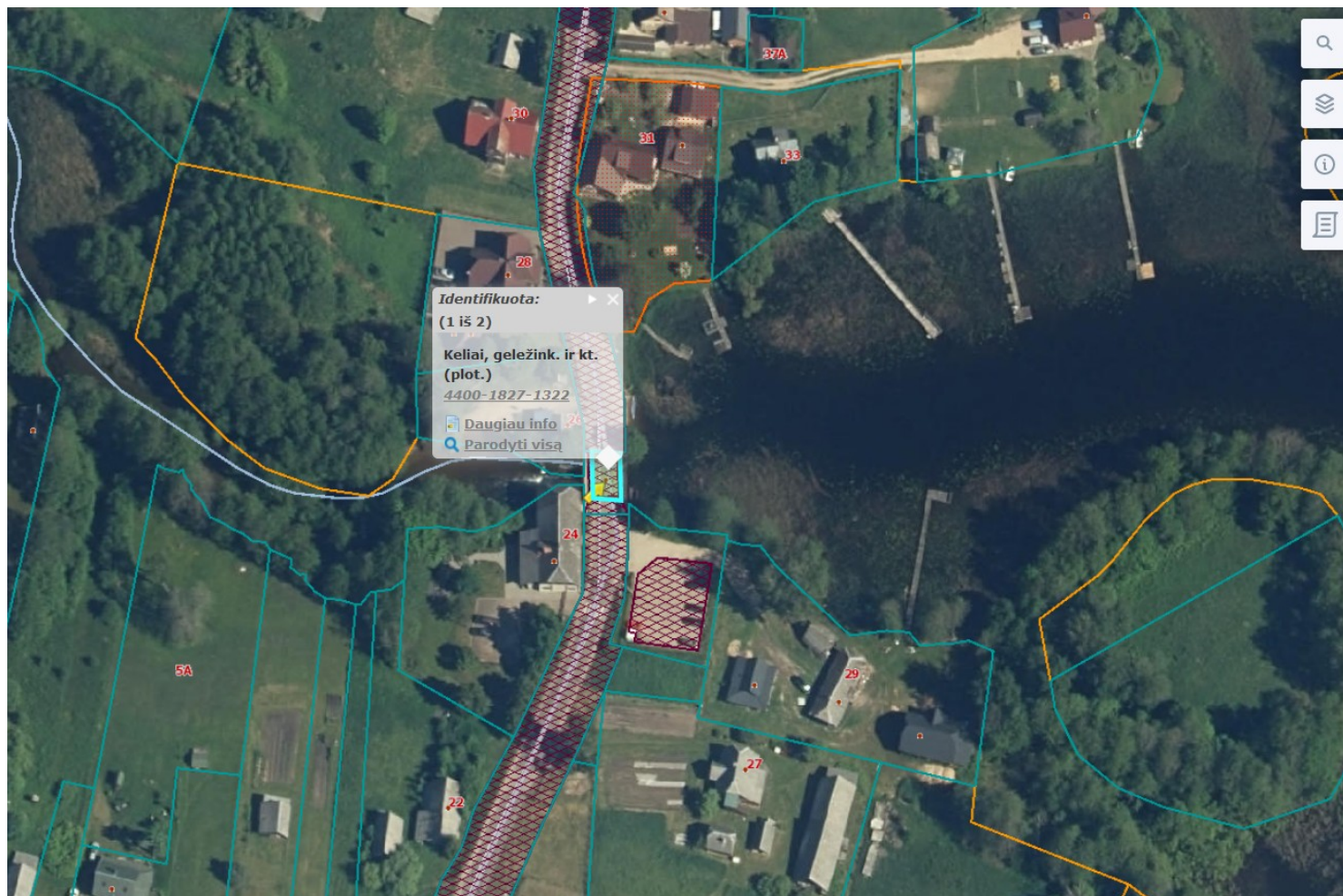
8. Kelių direkcija, perimdama iš VĮ „Utenos regiono keliai“ valdyti patikėjimo teise kelią Nr. 1423, neturėjo duomenų apie tai, kad Direkcija patikėjimo teise valdo į kelių sąrašą įrašytą kelio Nr. 1423 dalį, kurioje yra NTR yra įregistruotas Tiltas.

Atsižvelgdama į susiklosčiusią situaciją, kai kelyje Nr. 1423 esantis tiltas apskaitomas tiek Kelių direkcijos, tiek Direkcijos finansinės apskaitos dokumentuose, Kelių direkcija, siekdama išsiaiškinti situaciją ir priimti teisingus sprendimus, prašo Direkciją pateikti Kelių direkcijai Akto kopiją.

PRIDEDAMA. Schemos ir NTR duomenys, 10 lapų.

Generalinio direktoriaus patarėjas

Remigijus Lipkevičius



## Detali informacija

Įvedimo data  
2023-03-23

Registro numeris  
44/1281101

Unikalus numeris  
4400-1827-1322

Adresas  
Ignalinos r. sav., Linkmenų sen.,  
Ginučių k.

Paskirtis  
Hidrotechniniai statiniai

Aprašymas  
Hidrotechninis įrenginys

Pastabos  
Gelžbetoninis tiltas 9 m ilgio ir  
užtvanka.



**VALSTYBĖS ĮMONĖ REGISTRŲ CENTRAS**  
Lvivo g. 25-101, 09320 Vilnius, tel. (8 5) 2688 262, el. p. info@registrucentras.lt  
Duomenys kaupiami ir saugomi Juridinių asmenų registre, kodas 124110246

## **NEKILNOJAMOJO TURTO REGISTRO DUOMENŲ BAZĖS IŠRAŠAS**

2023-07-04 09:28:22

### **1. Nekilnojamojo turto registre įregistruotas turtas:**

Registro Nr.:	44/1281101
Registro tipas:	Statiniai
Sudarymo data:	2009-03-06
	Ignalinos r. sav., Linkmenų sen., Ginučių k.

### **2. Nekilnojamieji daiktai:**

2.1.	Kiti inžineriniai statiniai - Hidrotechninis įrenginys
	Ignalinos r. sav., Linkmenų sen., Ginučių k.
	Gelžbetoninis tiltas 9 m ilgio ir užtvanka.
Aprašymas / pastabos:	
Unikalus daikto numeris:	4400-1827-1322
Daikto pagrindinė naudojimo paskirtis:	Hidrotechniniai statiniai
Žymėjimas plane:	b
Statybos pradžios metai:	1917
Statybos pabaigos metai:	1917
Rekonstravimo pradžios metai:	1995
Rekonstravimo pabaigos metai:	1997
Baigtumo procentas:	100 %
Koordinatė X:	6140724
Koordinatė Y:	626410
Atkūrimo sąnaudos (statybos vertė):	176668 Eur
Atkuriamoji vertė:	149444 Eur
Atkūrimo sąnaudų (statybos vertės) ir atkuriamosios vertės nustatymo data:	2009-03-05
Vidutinė rinkos vertė:	149444 Eur
Vidutinės rinkos vertės nustatymo būdas:	Atkuriamoji vertė
Vidutinės rinkos vertės nustatymo data:	2009-03-05
Kadastro duomenų nustatymo data:	2009-03-05

**3. Daikto priklausiniai iš kito registro:** įrašų nėra

**4. Nuosavybė:**

4.1.	Nuosavybės teisė
Savininkas:	LIETUVOS RESPUBLIKA, a.k. 111105555
Daiktas:	kiti statiniai Nr. 4400-1827-1322, aprašyti p. 2.1.
Įregistravimo pagrindas:	1997-06-03 Statinio priėmimo naudoti aktas
Įrašas galioja:	Nuo 2009-04-07

**5. Valstybės ir savivaldybių žemės patikėjimo teisė:** įrašų nėra

**6. Kitos daiktinės teisės:**

6.1.	Turto patikėjimo teisė
Patikėtinis:	Aukštaitijos nacionalinio parko ir Labanoro regioninio parko direkcija, a.k. 188715560
Daiktas:	kiti statiniai Nr. 4400-1827-1322, aprašyti p. 2.1.
Įregistravimo pagrindas:	1997-06-03 Statinio priėmimo naudoti aktas
Įrašas galioja:	Nuo 2009-04-07

**7. Juridiniai faktai:** įrašų nėra

**8. Žymos:** įrašų nėra

**9. Teritorijos, kuriose taikomos SŽNS, įrašytos į NTK kadastro duomenų byloje įrašytų duomenų pagrindu:** įrašų nėra

**10. Daikto registravimas ir kadastro žymos:**

10.1.	Suformuotas naujas (daikto registravimas)
Daiktas:	kiti statiniai Nr. 4400-1827-1322, aprašyti p. 2.1.
Įregistravimo pagrindas:	1997-06-03 Statinio priėmimo naudoti aktas
Įrašas galioja:	Nuo 2009-03-18

10.2.

Daiktas:

Įregistravimo pagrindas:

Įrašas galioja:

Kadastrinius matavimus atliko (kadastro žyma)

Valstybės įmonės Registrų centro Utenos filialas, a.k. 183607488

kiti statiniai Nr. 4400-1827-1322, aprašyti p. 2.1.

2009-03-15 Nekilnojamojo daikto kadastro duomenų byla

Nuo 2009-03-18

**11. Duomenys apie įregistruotas teritorijas, kuriose taikomos specialiosios žemės naudojimo sąlygos:** įrašų nėra

**12. Registro pastabos ir nuorodos:** įrašų nėra

**13. Kita informacija:** įrašų nėra

**14. Informacija apie duomenų sandoriui tikslinimą:** įrašų nėra





Identifikuota:  
Keliai, geležink. ir kt.  
(plot.)  
4400-6020-8319  
Daugiau info  
Parodyti visą



## Detali informacija

Įvedimo data  
2023-06-15

Registro numeris  
44/3165868

Unikalus numeris  
4400-6020-8319

Adresas

Paskirtis  
Kelių

Aprašymas  
Valstybinės reikšmės rajoninis  
kelias Nr. 1423 Aza-Vaišniūnai-  
Ginučiai-Kirdeikiai

Pastabos





## Detali informacija

Įvedimo data  
2023-06-15

Registro numeris  
44/3165868

Unikalus numeris  
4400-6127-1407

Adresas

Paskirtis  
Kelių

Aprašymas  
Valstybinės reikšmės rajoninis  
kelias Nr. 1423 Aza-Vaišniūnai-  
Ginučiai-Kirdeikiai

Pastabos



**VALSTYBĖS ĮMONĖ REGISTRŲ CENTRAS**  
Lvivo g. 25-101, 09320 Vilnius, tel. (8 5) 2688 262, el. p. info@registrucentras.lt  
Duomenys kaupiami ir saugomi Juridinių asmenų registre, kodas 124110246

## **NEKILNOJAMOJO TURTO REGISTRO DUOMENŲ BAZĖS IŠRAŠAS**

2023-07-04 09:29:29

### **1. Nekilnojamojo turto registre įregistruotas turtas:**

Registro Nr.:	44/3165868
Registro tipas:	Statiniai
Sudarymo data:	2023-01-04
Teritorija:	Ignalinos r. sav., Ignalinos r. sav. teritorija

### **2. Nekilnojamieji daiktai:**

2.1.	Kelias - Valstybinės reikšmės rajoninis kelias Nr. 1423 Aza-Vaišniūnai-Ginučiai-Kirdeikiai
Unikalus daikto numeris:	4400-6127-1407
Daikto pagrindinė naudojimo paskirtis:	Kelių
Žymėjimas plane:	1-265
Statybos pradžios metai:	1968
Statybos pabaigos metai:	1968
Statinio kategorija:	Ypatingasis
Baigtumo procentas:	100 %
Ilgis:	4.421 km
Kelio reikšmė:	Valstybinės
Kelio kategorija:	V
Eismo juostų skaičius:	Dvi
Atkūrimo sąnaudos (statybos vertė):	1730000 Eur
Atkuriamoji vertė:	433000 Eur
Atkūrimo sąnaudų (statybos vertės) ir atkuriamosios vertės nustatymo data:	2023-05-24
Vidutinė rinkos vertė:	433000 Eur
Vidutinės rinkos vertės nustatymo būdas:	Atkuriamoji vertė
Vidutinės rinkos vertės nustatymo data:	2023-05-24
Kadastro duomenų nustatymo data:	2023-05-24

2.2.

Unikalus daikto numeris:	Kelias - Valstybinės reikšmės rajoninis kelias Nr. 1423 Aza-Vaišniūnai-Ginučiai-Kirdeikiai
Daikto pagrindinė naudojimo paskirtis:	4400-6020-8319
Žymėjimas plane:	Kelių
Statybos pradžios metai:	1-467
Statybos pabaigos metai:	1968
Statinio kategorija:	1968
Baigtumo procentas:	Ypatingasis
Ilgis:	100 %
Kelio reikšmė:	10.618 km
Kelio kategorija:	Valstybinės
Eismo juostų skaičius:	V
Atkūrimo sąnaudos (statybos vertė):	Dvi
Fizinio nusidėvėjimo procentas:	4098000 Eur
Atkuriamoji vertė:	75 %
Atkūrimo sąnaudų (statybos vertės) ir atkuriamosios vertės nustatymo data:	1024000 Eur
Vidutinė rinkos vertė:	2023-05-24
Vidutinės rinkos vertės nustatymo būdas:	1024000 Eur
Vidutinės rinkos vertės nustatymo data:	Atkuriamoji vertė
Kadastro duomenų nustatymo data:	2023-05-24
	2023-05-24

### 3. Daikto priklausiniai iš kito registro: įrašų nėra

### 4. Nuosavybė:

4.1.

Savininkas:	Nuosavybės teisė
Daiktas:	LIETUVOS RESPUBLIKA, a.k. 111105555
	kelias Nr. 4400-6020-8319, aprašytas p. 2.2.
	kelias Nr. 4400-6127-1407, aprašytas p. 2.1.
Įregistravimo pagrindas:	2017-04-25 Perdavimo - priėmimo aktas Nr. 6-327
Įrašas galioja:	2017-10-30 Perdavimo - priėmimo aktas Nr. 6-924
	Nuo 2023-06-21

**5. Valstybės ir savivaldybių žemės patikėjimo teisė:** įrašų nėra

**6. Kitos daiktinės teisės:**

6.1.	Turto patikėjimo teisė
Patikėtinis:	Akcinė bendrovė Lietuvos automobilių kelių direkcija, a.k. 188710638
Daiktas:	kelias Nr. 4400-6020-8319, aprašytas p. 2.2. kelias Nr. 4400-6127-1407, aprašytas p. 2.1.
Įregistravimo pagrindas:	2017-04-25 Perdavimo - priėmimo aktas Nr. 6-327 2017-10-30 Perdavimo - priėmimo aktas Nr. 6-924
Įrašas galioja:	Nuo 2023-06-21

**7. Juridiniai faktai:** įrašų nėra

**8. Žymos:** įrašų nėra

**9. Teritorijos, kuriose taikomos SŽNS, įrašytos į NTK kadastro duomenų byloje įrašytų duomenų pagrindu:** įrašų nėra

**10. Daikto registravimas ir kadastro žymos:**

10.1.	Kadastrinius matavimus atliko (kadastro žyma)
Daiktas:	kelias Nr. 4400-6020-8319, aprašytas p. 2.2. kelias Nr. 4400-6127-1407, aprašytas p. 2.1.
Įregistravimo pagrindas:	2023-04-19 Kvalifikacijos pažymėjimas 2023-05-24 Nekilnojamojo daikto kadastro duomenų byla
Įrašas galioja:	Nuo 2023-06-15
10.2.	Suformuotas naujas (daikto registravimas)
Daiktas:	kelias Nr. 4400-6020-8319, aprašytas p. 2.2. kelias Nr. 4400-6127-1407, aprašytas p. 2.1.
Įregistravimo pagrindas:	2017-04-25 Perdavimo - priėmimo aktas Nr. 6-327 2017-10-30 Perdavimo - priėmimo aktas Nr. 6-924

Įrašas galioja:

2023-05-24 Nekilnojamojo daikto kadastro duomenų byla  
Nuo 2023-06-15

**11. Duomenys apie įregistruotas teritorijas, kuriose taikomos specialiosios žemės naudojimo sąlygos:** įrašų nėra

**12. Registro pastabos ir nuorodos:** įrašų nėra

**13. Kita informacija:** įrašų nėra

**14. Informacija apie duomenų sandoriui tikslinimą:** įrašų nėra



# DETALŪS METADUOMENYS

<b>Dokumento sudarytojas (-ai)</b>	Akcinė bendrovė Lietuvos automobilių kelių direkcija 188710638, J. Basanavičiaus g. 36, 03109 Vilnius, Lietuva
<b>Dokumento pavadinimas (antraštė)</b>	DĖL PRAŠYMO
<b>Dokumento registracijos data ir numeris</b>	2023-07-04 Nr. 2-9929
<b>Dokumento gavimo data ir dokumento gavimo registracijos numeris</b>	2023-07-04 Nr. 3-680
<b>Dokumento specifikacijos identifikavimo žymuo</b>	ADOC-V1.0
<b>Parašo paskirtis</b>	Pasirašymas
<b>Parašą sukūrusio asmens vardas, pavardė ir pareigos</b>	Remigijus Lipkevičius, Generalinio direktoriaus patarėjas
<b>Sertifikatas išduotas</b>	REMIGIJUS LIPKEVIČIUS LT
<b>Parašo sukūrimo data ir laikas</b>	2023-07-04 15:45:50 (GMT+03:00)
<b>Parašo formatas</b>	XAdES-T
<b>Laiko žymoje nurodytas laikas</b>	2023-07-04 15:46:24 (GMT+03:00)
<b>Informacija apie sertifikavimo paslaugų teikėją</b>	EID-SK 2016, AS Sertifitseerimiskeskus EE
<b>Sertifikato galiojimo laikas</b>	2023-04-28 19:21:06 – 2028-04-26 23:59:59
<b>Informacija apie būdus, naudotus metaduomenų vientisumui užtikrinti</b>	"Registravimas" paskirties metaduomenų vientisumas užtikrintas naudojant "RCSC IssuingCA, VI Registru centras - i.k. 124110246 LT" išduotą sertifikatą "AB Lietuvos automobilių kelių direkcija, AB Lietuvos automobilių kelių direkcija, į.k.188710638 LT", sertifikatas galioja nuo 2022-12-29 09:03:42 iki 2025-12-28 09:03:42 "Gauto dokumento registravimas" paskirties metaduomenų vientisumas užtikrintas naudojant "RCSC IssuingCA, VI Registru centras - i.k. 124110246 LT" išduotą sertifikatą "DBSIS, Informatikos ir ryšių departamentas prie Lietuvos Respublikos vidaus reikalų ministerijos, į.k.188774822 LT", sertifikatas galioja nuo 2022-05-19 16:48:06 iki 2025-05-18 16:48:06
<b>Pagrindinio dokumento priedų skaičius</b>	1
<b>Pagrindinio dokumento priedamų dokumentų skaičius</b>	–
<b>Priedamo dokumento sudarytojas (-ai)</b>	–
<b>Priedamo dokumento pavadinimas (antraštė)</b>	–
<b>Priedamo dokumento registracijos data ir numeris</b>	–
<b>Programinės įrangos, kuria naudojantis sudarytas elektroninis dokumentas, pavadinimas</b>	DocLogix v12.8.7.0
<b>Informacija apie elektroninio dokumento ir elektroninio (-ių) parašo (-ų) tikrinimą (tikrinimo data)</b>	Atitinka specifikacijos keliamus reikalavimus. Visi dokumente esantys elektroniniai parašai galioja (2023-07-04 19:43:18)
<b>Paieškos nuoroda</b>	–
<b>Papildomi metaduomenys</b>	Nuorašą suformavo 2023-07-04 19:43:19 DBSIS

## NEKILNOJAMOJO TURTO REGISTRO DUOMENŲ BAZĖS IŠRAŠAS

2025-06-09 07:22:04

## 1. Nekilnojamojo turto registre įregistruotas turtas:

Registro Nr.: 44/1281101

Registro tipas: Statiniai

Sudarymo data: 2009-03-06

Ignalinos r. sav., Linkmenų sen., Ginučių k.

## 2. Nekilnojamieji daiktai:

2.1.

Kiti transporto statiniai - Tiltas

Ignalinos r. sav., Linkmenų sen., Ginučių k.

Unikalus daikto numeris: 4400-6632-2778

Inžinerinio statinio grupė: Kiti inžineriniai statiniai

Inžinerinio statinio pogrupis (paskirtis): Kitų transporto statinių

Žymėjimas plane: b1

Statusas: Suformuotas padalijus daiktą

Daikto istorinė kilmė: Gautas padalijus daiktą, unikalus daikto numeris 4400-1827-1322

Statybos pradžios metai: 1917

Statybos pabaigos metai: 1917

Rekonstravimo pradžios metai: 1995

Rekonstravimo pabaigos metai: 1997

Statinio kategorija: Neypatingasis

Baigtumo procentas: 100 %

Aukštis: 3.40 m

Ilgis: 10.45 m

Plotas: 102.70 kv. m

Kiekis: 1 vnt.

Danga: Asfaltbetonis

Medžiaga: Gelžbetonis

Atkūrimo sąnaudos (statybos vertė): 152000 Eur

Fizinio nusidėvėjimo procentas: 34 %

Atkuriamoji vertė: 100000 Eur

Atkūrimo sąnaudų (statybos vertės) ir

atkuriamosios vertės nustatymo data: 2025-03-05

Vidutinė rinkos vertė: 100000 Eur

Vidutinės rinkos vertės nustatymo būdas: Atkuriamoji vertė

Vidutinės rinkos vertės nustatymo data: 2025-03-05

Kadastro duomenų nustatymo data: 2025-03-05

2.2.

Hidrotechniniai statiniai - Užtvanka

Ignalinos r. sav., Linkmenų sen., Ginučių k.

Unikalus daikto numeris: 4400-6632-2756

Inžinerinio statinio grupė: Hidrotechniniai statiniai

Inžinerinio statinio pogrupis (paskirtis): Hidrotechninių

Žymėjimas plane: b2

Statusas: Suformuotas padalijus daiktą

Daikto istorinė kilmė: Gautas padalijus daiktą, unikalus daikto numeris 4400-1827-1322

Statybos pradžios metai: 1917

Statybos pabaigos metai: 1917

Rekonstravimo pradžios metai: 1995

Rekonstravimo pabaigos metai: 1997

Statinio kategorija: Neypatingasis

Baigtumo procentas: 100 %

Tūris: 171 kub. m

Medžiaga: Gelžbetonis

Hidrotechninio statinio rūšis: Įvairioms ūkinėms reikmėms

Atkūrimo sąnaudos (statybos vertė): 129000 Eur

Fizinio nusidėvėjimo procentas: 39 %

Atkuriamoji vertė: 78600 Eur

Atkūrimo sąnaudų (statybos vertės) ir

atkuriamosios vertės nustatymo data: 2025-03-05

Vidutinė rinkos vertė: 78600 Eur

Vidutinės rinkos vertės nustatymo būdas: Atkuriamoji vertė

Vidutinės rinkos vertės nustatymo data: 2025-03-05

Kadastro duomenų nustatymo data: 2025-03-05

3. Daikto priklausiniai iš kito registro: įrašų nėra

4. Nuosavybė:

4.1.

**Nuosavybės teisė**

Savininkas: **LIETUVOS RESPUBLIKA, a.k. 111105555**

Daiktas: **kiti transporto statiniai Nr. 4400-6632-2778, aprašyti p. 2.1.  
hidrotechniniai statiniai Nr. 4400-6632-2756, aprašyti p. 2.2.**

Įregistravimo pagrindas: **1997-06-03 Statinio priėmimo naudoti aktas**

Įrašas galioja: **Nuo 2025-06-05**

5. Valstybės ir savivaldybių žemės patikėjimo teisė: įrašų nėra

6. Kitos daiktinės teisės:

6.1.

**Turto patikėjimo teisė**

Patikėtinis: **Aukštaitijos nacionalinio parko ir Labanoro regioninio parko  
direkcija, a.k. 188715560**

Daiktas: **kiti transporto statiniai Nr. 4400-6632-2778, aprašyti p. 2.1.  
hidrotechniniai statiniai Nr. 4400-6632-2756, aprašyti p. 2.2.**

Įregistravimo pagrindas: **1997-06-03 Statinio priėmimo naudoti aktas**

Įrašas galioja: **Nuo 2025-06-05**

7. Juridiniai faktai: įrašų nėra

8. Žymos: įrašų nėra

9. Teritorijos, kuriose taikomos SŽNS, įrašytos į NTK kadastro duomenų byloje įrašytų duomenų pagrindu: įrašų nėra

10. Daikto registravimas ir kadastro žymos:

10.1.

**Kadastrinius matavimus atliko (kadastro žyma)**

Daiktas: **kiti transporto statiniai Nr. 4400-6632-2778, aprašyti p. 2.1.  
hidrotechniniai statiniai Nr. 4400-6632-2756, aprašyti p. 2.2.**

Įregistravimo pagrindas: **2008-07-11 Kvalifikacijos pažymėjimas**

**2025-03-05 Nekilnojamojo daikto kadastro duomenų byla**  
Įrašas galioja: **Nuo 2025-06-05**

10.2.

**Kadastro duomenų tikslinimas (daikto registravimas)**

Daiktas: **kiti transporto statiniai Nr. 4400-6632-2778, aprašyti p. 2.1.  
hidrotechniniai statiniai Nr. 4400-6632-2756, aprašyti p. 2.2.**

Įregistravimo pagrindas: **2025-03-05 Nekilnojamojo daikto kadastro duomenų byla**  
**2025-05-27 Asmens prašymas**

Įrašas galioja: **Nuo 2025-06-05**

11. Duomenys apie įregistruotas teritorijas, kuriose taikomos specialiosios žemės naudojimo sąlygos: įrašų nėra

12. Registro pastabos ir nuorodos: įrašų nėra

13. Kita informacija: įrašų nėra

14. Informacija apie duomenų sandoriui tikslinimą: įrašų nėra

Tomo Nr. 1  
Registro 44/1281101

## BYLOS TOMO VIDAUS APYRAŠAS

Eil. Nr.	Dokumento pavadinimas	Dokumento		Lap skai .	Bylos lap numeriai	Pastabos
		Nr.	Data			
1	Statinio planas "STATINI IŠD STYMO PLANAS"		2025-04-30	2	1-2	
2	KOORDINA I ŽINIARAŠTIS KŽ		2025-04-30	1	3	
3	KIT TRANSPORTO STATINI IR J DALI KADASTRO DUOMENYS 1P FORMA		2025-04-30	1	4	
4	KIT TRANSPORTO STATINI IR J DALI VER I NUSTATYMAS 2P FORMA		2025-04-30	1	5	
5	Statinio planas "STATINI IŠD STYMO PLANAS"		2025-04-30	2	6-7	
6	KOORDINA I ŽINIARAŠTIS KŽ		2025-04-30	1	8	
7	HIDROTECHNINIO STATINIO IR JO DALI KADASTRO DUOMENYS 1P FORMA		2025-04-30	1	9	
8	HIDROTECHNINIO STATINIO IR JO DALI VER I NUSTATYMAS 2P FORMA		2025-04-30	1	10	

Vidaus apyrašo lap 10

## KIT TRANSPORTO STATINIŲ IR JŲ DALIŲ KADASTRO DUOMENYS

## Statinio kadastro duomenys

Adresas Ignalinos r. sav. Ginučių k.  
 Inžinierinio statinio grupė Kiti inžinieriniai statiniai  
 Inžinierinio statinio pogrupis(paskirtis) Kit transporto statiniai  
 Pavadinimas Tiltas  
 Žymėjimas plane b1  
 Kadastro duomenų nustatymo data 2025-03-05  
 Statybos būklė Unikalus numeris 4400-6632-2778  
 Pastaba Daiktas, unikalus Nr. 4400-1827-1322, dalinamas daiktus, unikalus Nr.: 4400-6632-2756, 4400-6632-2778.

Statybos pradžios metai:	1917	Gabaritas (aukštis nuo kliūties ašies): m	3,4
Statybos pabaigos metai:	1917	Ilgis: m	
Rekonstravimo pradžios metai:	1995	Ilgis: m	10,45
Rekonstravimo pabaigos metai:	1997	Plotis: m	9,42
Kap. remonto pradžios metai:		Plotas: kv. m	102,7
Kap. remonto pabaigos metai:		Aukštis: m	3,4
Papr. remonto pradžios metai:		Tūris: kub. m	
Papr. remonto pabaigos metai:		Gylis: m	
Statinio kategorija:	Neypatingasis	Skersmuo: mm	
Kelio kliūtis:	Up	Skerspjūvis: kv. mm	
Baigtumo procentas: %	100	Kiekis: vnt.	1
Medžiaga:	Gelžbetonis	Koordinat X:	
Danga:	Asfaltbetonis	Koordinat Y:	

## Statinio sudėtinės dalies kadastro duomenys

Žymėjimas	b1		
Pavadinimas	Tiltas		
Statybos pradžios metai:	1917	Aukštis: m	3,4
Statybos pabaigos metai:	1917	Ilgis: m	10,45
Rekonstravimo pradžios metai:	1995	Plotis: m	9,42
Rekonstravimo pabaigos metai:	1997	Gylis: m	
Kap. remonto pradžios metai:		Skersmuo: mm	
Kap. remonto pabaigos metai:		Plotas: kv. m	102,7
Papr. remonto pradžios metai:		Skerspjūvis: kv. mm	
Papr. remonto pabaigos metai:		Tūris: kub. m	
Medžiaga:	Gelžbetonis	Kiekis: vnt.	1
Danga:	Asfaltbetonis		





## ELEKTRONINIO DOKUMENTO METADUOMENYS

**I. Dokumento pavadinimas (antraštė)** Kitų transporto statinių ir jų dalių kadastro duomenys

**II. Dokumento sudarytojas (-ai)**

**III. Dokumento registracijos data ir numeris** 2025-05-02 14:43:03, Nr. 1178888648

**IV. Pasirašymas**

**Parašo paskirtis:** pasirašymas

**Parašą sukūrusio asmens vardas, pavardė ir pareigos**

**Sertifikatas išduotas:**

**Parašo sukūrimo data ir laikas:** 2025-05-02 14:43:03

**Parašo formatas:** XAdES-BASELINE-T

**Laiko žymoje nurodytas laikas:** 2025-05-02 14:43:03

**Informacija apie sertifikavimo paslaugų teikėją:** RCSC IssuingCA-2

**Sertifikato galiojimo laikas** 2024-12-12 12:36:47 – 2026-12-12 12:36:47

**Parašo paskirtis:** suderinimas

**Parašą sukūrusio asmens vardas, pavardė ir pareigos**

Valstybės įmonė Registrų centras

**Sertifikatas išduotas:**

**Parašo sukūrimo data ir laikas:** 2025-05-09 09:29:00

**Parašo formatas:** XAdES-BASELINE-T

**Laiko žymoje nurodytas laikas:** 2025-05-09 09:29:01

**Informacija apie sertifikavimo paslaugų teikėją:** RCSC IssuingCA

**Sertifikato galiojimo laikas** 2024-05-27 13:59:36 – 2026-05-25 17:30:43

**V. Pagrindinio dokumento priedų skaičius** – 0

**VI. Pagrindinio dokumento pridedamų dokumentų skaičius** – 0

**VII. Pridedami dokumentai:** nėra priedų

**VIII. Dokumento specifikacijos identifikavimo žymuo** ADOC-V1.0

**IX. Programinės įrangos, kuria naudojantis sudarytas elektroninis dokumentas, pavadinimas**  
RC-DSS

**X. Elektroninio dokumento grupė** BeDOC

**XI. Informacija apie elektroninio (-ių) parašo (-ų) tikrinimą (tikrinimo data)**

Visi dokumente esantys elektroniniai parašai galioja (2025-05-09 10:09:47)

**XII. Papildomi metaduomenys**



KIT TRANSPORTO STATINI IR J DALI VER I NUSTATYMAS

Adresas Ignalinos r. sav. Ginu i k.  
Unikalus numeris 4400-6632-2778  
Vert s nustatymo data 2025-03-05

Žymėjimas	Pavadinimas	Kasmetinis vertės mažinimo koeficientas	Matavimo vienetas	Kiekis	Įkainojimo pagrindas	Vieneto vidutinė statybos vertė, Eur	Atkūrimo kaštai (statybinė vertė), Eur	Nusidėvėjimas %	Atkuriamoji vertė, Eur	Vietovės pataisos koeficientas	Vidutinė rinkos vertė, Eur
1	2	3	4	5	6	7	8	9	10	11	12
b1	Tiltas	1,2	kv. m	102,7	NTK 2025-3.3.1	1480	152000	34	100000	1	100000
Viso							152000		100000		100000



## ELEKTRONINIO DOKUMENTO METADUOMENYS

**I. Dokumento pavadinimas (antraštė)** Kitų transporto statinių ir jų dalių verčių nustatymas

**II. Dokumento sudarytojas (-ai)**

**III. Dokumento registracijos data ir numeris** 2025-05-02 14:43:05, Nr. 1178888649

**IV. Pasirašymas**

**Parašo paskirtis:** pasirašymas

**Parašą sukūrusio asmens vardas, pavardė ir pareigos**

**Sertifikatas išduotas:**

**Parašo sukūrimo data ir laikas:** 2025-05-02 14:43:05

**Parašo formatas:** XAdES-BASELINE-T

**Laiko žymoje nurodytas laikas:** 2025-05-02 14:43:05

**Informacija apie sertifikavimo paslaugų teikėją:** RCSC IssuingCA-2

**Sertifikato galiojimo laikas** 2024-12-12 12:36:47 – 2026-12-12 12:36:47

**Parašo paskirtis:** suderinimas

**Parašą sukūrusio asmens vardas, pavardė ir pareigos**

Valstybės įmonė Registrų centras

**Sertifikatas išduotas:**

**Parašo sukūrimo data ir laikas:** 2025-05-09 09:29:02

**Parašo formatas:** XAdES-BASELINE-T

**Laiko žymoje nurodytas laikas:** 2025-05-09 09:29:02

**Informacija apie sertifikavimo paslaugų teikėją:** RCSC IssuingCA

**Sertifikato galiojimo laikas** 2024-05-27 13:59:36 – 2026-05-25 17:30:43

**V. Pagrindinio dokumento priedų skaičius** – 0

**VI. Pagrindinio dokumento pridedamų dokumentų skaičius** – 0

**VII. Pridedami dokumentai:** nėra priedų

**VIII. Dokumento specifikacijos identifikavimo žymuo** ADOC-V1.0

**IX. Programinės įrangos, kuria naudojantis sudarytas elektroninis dokumentas, pavadinimas**  
RC-DSS

**X. Elektroninio dokumento grupė** BeDOC

**XI. Informacija apie elektroninio (-ių) parašo (-ų) tikrinimą (tikrinimo data)**

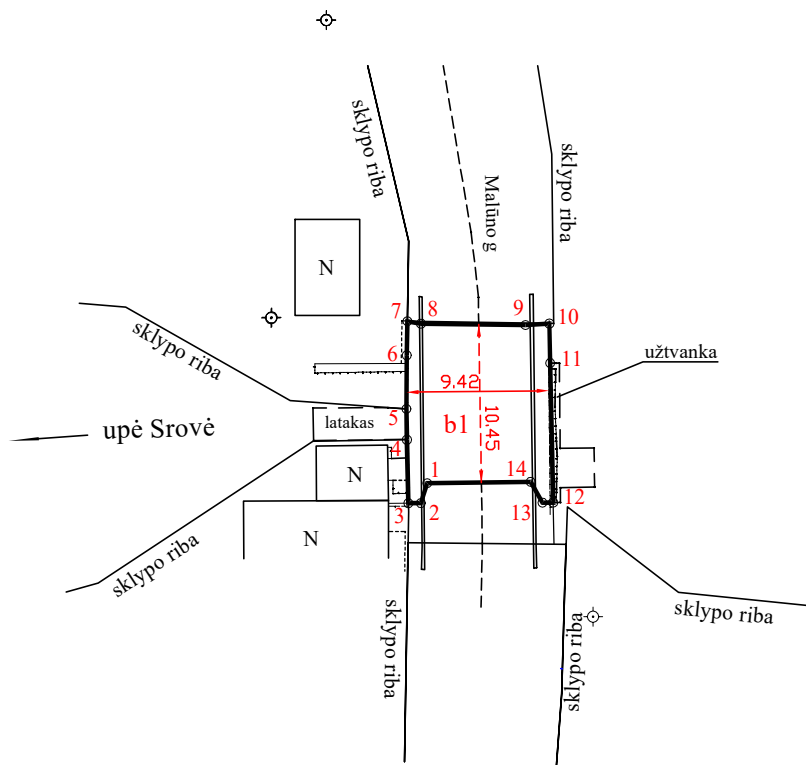
Visi dokumente esantys elektroniniai parašai galioja (2025-05-09 10:10:15)

**XII. Papildomi metaduomenys**



# IŠDĖSTYMO PLANAS

M1:500



Kadastro duomenims nustatyti naudota medžiaga			
Medžiagos pavadinimas			Medžiagos parengimo data
Tilto topografinė nuotrauka Ignalinos r. sav. Ginučių k. Malūno g.			2025-03
Vykdytojas: UAB "Aukštaitijos matininkų biuras"			
Objekto pavadinimas		Tiltas	
Objekto buvimo vieta/adresas		Ignalinos r. sav. Ginučių k.	
Kadastro duomenų nustatymo data		2025-03-05	
Matininko kvalifikacijos pažymėjimo Nr.	Pareigos	Vardas ir pavardė	Data
2M-M-415	Matininkė		2025-04-29



1178890577

## ELEKTRONINIO DOKUMENTO METADUOMENYS

**I. Dokumento pavadinimas (antraštė)** Išdėstymo planas

**II. Dokumento sudarytojas (-ai)**

**III. Dokumento registracijos data ir numeris** 2025-05-02 14:42:57, Nr. 1178890577

**IV. Pasirašymas**

**Parašo paskirtis:** pasirašymas

**Parašą sukūrusio asmens vardas, pavardė ir pareigos**

**Sertifikatas išduotas:**

**Parašo sukūrimo data ir laikas:** 2025-05-02 14:42:57

**Parašo formatas:** XAdES-BASELINE-T

**Laiko žymoje nurodytas laikas:** 2025-05-02 14:42:58

**Informacija apie sertifikavimo paslaugų teikėją:** RCSC IssuingCA-2

**Sertifikato galiojimo laikas** 2024-12-12 12:36:47 – 2026-12-12 12:36:47

**Parašo paskirtis:** suderinimas

**Parašą sukūrusio asmens vardas, pavardė ir pareigos**

Valstybės įmonė Registrų centras

**Sertifikatas išduotas:**

**Parašo sukūrimo data ir laikas:** 2025-05-09 09:28:57

**Parašo formatas:** XAdES-BASELINE-T

**Laiko žymoje nurodytas laikas:** 2025-05-09 09:28:58

**Informacija apie sertifikavimo paslaugų teikėją:** RCSC IssuingCA

**Sertifikato galiojimo laikas** 2024-05-27 13:59:36 – 2026-05-25 17:30:43

**V. Pagrindinio dokumento priedų skaičius** – 1

**VI. Pagrindinio dokumento pridedamų dokumentų skaičius** – 0

**VII. Pridedami dokumentai:** nėra priedų

**VIII. Dokumento specifikacijos identifikavimo žymuo** ADOC-V1.0

**IX. Programinės įrangos, kuria naudojantis sudarytas elektroninis dokumentas, pavadinimas**  
RC-DSS

**X. Elektroninio dokumento grupė** BeDOC

**XI. Informacija apie elektroninio (-ių) parašo (-ų) tikrinimą (tikrinimo data)**

Visi dokumente esantys elektroniniai parašai galioja (2025-05-09 10:07:03)

**XII. Papildomi metaduomenys**



## KOORDINAVIMO ŽINIARAŠTIS

Pavadinimas Tiltas

Objekto buvimo vieta Ignalinos r. sav. Ginučių k.

Unikalus numeris 4400-6632-2778

Koordinavimų sistema: LKS-94

Taško Nr.	X	Y
1	6140720,15	626406,35
2	6140718,83	626405,93
3	6140718,83	626405,11
4	6140723,02	626405,01
5	6140725,06	626404,98
6	6140728,61	626405,00
7	6140730,86	626405,04
8	6140730,70	626405,94
9	6140730,61	626412,85
10	6140730,70	626414,43
11	6140728,10	626414,49
12	6140718,87	626414,68
13	6140718,86	626413,97
14	6140720,24	626413,19

Matinink



## ELEKTRONINIO DOKUMENTO METADUOMENYS

**I. Dokumento pavadinimas (antraštė)** Koordinacijų žiniaraštis

**II. Dokumento sudarytojas (-ai)**

**III. Dokumento registracijos data ir numeris** 2025-05-02 14:43:01, Nr. 1178886547

**IV. Pasirašymas**

**Parašo paskirtis:** pasirašymas

**Parašą sukūrusio asmens vardas, pavardė ir pareigos**

**Sertifikatas išduotas:**

**Parašo sukūrimo data ir laikas:** 2025-05-02 14:43:01

**Parašo formatas:** XAdES-BASELINE-T

**Laiko žymoje nurodytas laikas:** 2025-05-02 14:43:02

**Informacija apie sertifikavimo paslaugų teikėją:** RCSC IssuingCA-2

**Sertifikato galiojimo laikas** 2024-12-12 12:36:47 – 2026-12-12 12:36:47

**Parašo paskirtis:** suderinimas

**Parašą sukūrusio asmens vardas, pavardė ir pareigos**

Valstybės įmonė Registrų centras

**Sertifikatas išduotas:**

**Parašo sukūrimo data ir laikas:** 2025-05-09 09:28:58

**Parašo formatas:** XAdES-BASELINE-T

**Laiko žymoje nurodytas laikas:** 2025-05-09 09:28:59

**Informacija apie sertifikavimo paslaugų teikėją:** RCSC IssuingCA

**Sertifikato galiojimo laikas** 2024-05-27 13:59:36 – 2026-05-25 17:30:43

**V. Pagrindinio dokumento priedų skaičius** – 0

**VI. Pagrindinio dokumento pridedamų dokumentų skaičius** – 0

**VII. Pridedami dokumentai:** nėra priedų

**VIII. Dokumento specifikacijos identifikavimo žymuo** ADOC-V1.0

**IX. Programinės įrangos, kuria naudojantis sudarytas elektroninis dokumentas, pavadinimas**  
RC-DSS

**X. Elektroninio dokumento grupė** BeDOC

**XI. Informacija apie elektroninio (-ių) parašo (-ų) tikrinimą (tikrinimo data)**

Visi dokumente esantys elektroniniai parašai galioja (2025-05-09 10:09:01)

**XII. Papildomi metaduomenys**



# NEKILNOJAMOJO DAIKTO KADASTRINI MATAVIM BYLA

Tomas: **1**

Nekilnojamojo turto objektas: **Statinys (statiniai)**

Registro Nr.: **44/1281101 (Statiniai)**

Adresas: **Ignalinos r. sav. Ginu i k.**

Lap skai ius: **11**



***SUDERINTA***

Valstybės įmonė Registrų centras

*Elektroniniu parašu pasirašė:*

*Pareigos:*

*Laiko žyma: 2025-05-09 09:29:04*

## HIDROTECHNINIO STATINIO IR JO DALI KADASTRO DUOMENYS

## Statinio kadastro duomenys

Adresas Ignalinos r. sav. Ginu i k.  
Inžinierinio statinio grup Hidrotechniniai statiniai  
Inžinierinio statinio pogrupis(paskirtis) Hidrotechnini  
Pavadinimas Užtvanka  
Žym jimas plane b2  
Kadastro duomen nustatymo data 2025-03-05  
Statybos b kl Unikalus numeris 4400-6632-2756  
Pastaba Daiktas, unikalus Nr. 4400-1827-1322, dalinamas daiktus, unikalus Nr.: 4400-6632-2756, 4400-6632-2778.

Statybos pradžios metai:	1917	Danga:	
Statybos pabaigos metai:	1917	Ilgis: m	
Rekonstravimo pradžios metai:	1995	Ilgis: km	
Rekonstravimo pabaigos metai:	1997	Plotis: m	
Kap. remonto pradžios metai:		Plotas: kv. m	
Kap. remonto pabaigos metai:		Aukštis: m	
Papr. remonto pradžios metai:		T ris: kub. m	171
Papr. remonto pabaigos metai:		Gylis: m	
Statinio kategorija:	Neypatingasis	Skersmuo: mm	
Hidrotechninio statinio r šis:	vairioms kin ms reikm ms	Skerspj vis: kv. mm	
Baigtumo procentas: %	100	Kiekis: vnt.	
Medžiaga:	Gelžbetonis	Koordinat X:	
		Koordinat Y:	

## Statinio sud tin s dalies kadastro duomenys

Žym jimas	b2		
Pavadinimas	Užtvanka		
Statybos pradžios metai:	1917	Medžiaga:	Gelžbetonis
Statybos pabaigos metai:	1917	Ilgis: m	
Rekonstravimo pradžios metai:	1995	Aukštis: m	
Rekonstravimo pabaigos metai:	1997	Plotas: kv. m	
Kap. remonto pradžios metai:		T ris: kub. m	171
Kap. remonto pabaigos metai:			
Papr. remonto pradžios metai:			
Papr. remonto pabaigos metai:			



## ELEKTRONINIO DOKUMENTO METADUOMENYS

**I. Dokumento pavadinimas (antraštė)** Hidrotechninio statinio ir jo dalių kadastro duomenys

**II. Dokumento sudarytojas (-ai)**

**III. Dokumento registracijos data ir numeris** 2025-05-02 14:40:48, Nr. 1178885763

**IV. Pasirašymas**

**Parašo paskirtis:** pasirašymas

**Parašą sukūrusio asmens vardas, pavardė ir pareigos**

**Sertifikatas išduotas:**

**Parašo sukūrimo data ir laikas:** 2025-05-02 14:40:48

**Parašo formatas:** XAdES-BASELINE-T

**Laiko žymoje nurodytas laikas:** 2025-05-02 14:40:49

**Informacija apie sertifikavimo paslaugų teikėją:** RCSC IssuingCA-2

**Sertifikato galiojimo laikas** 2024-12-12 12:36:47 – 2026-12-12 12:36:47

**Parašo paskirtis:** suderinimas

**Parašą sukūrusio asmens vardas, pavardė ir pareigos**

Valstybės įmonė Registrų centras

**Sertifikatas išduotas:**

**Parašo sukūrimo data ir laikas:** 2025-05-09 09:14:58

**Parašo formatas:** XAdES-BASELINE-T

**Laiko žymoje nurodytas laikas:** 2025-05-09 09:14:59

**Informacija apie sertifikavimo paslaugų teikėją:** RCSC IssuingCA

**Sertifikato galiojimo laikas** 2024-05-27 13:59:36 – 2026-05-25 17:30:43

**V. Pagrindinio dokumento priedų skaičius** – 0

**VI. Pagrindinio dokumento pridedamų dokumentų skaičius** – 0

**VII. Pridedami dokumentai:** nėra priedų

**VIII. Dokumento specifikacijos identifikavimo žymuo** ADOC-V1.0

**IX. Programinės įrangos, kuria naudojantis sudarytas elektroninis dokumentas, pavadinimas**  
RC-DSS

**X. Elektroninio dokumento grupė** BeDOC

**XI. Informacija apie elektroninio (-ių) parašo (-ų) tikrinimą (tikrinimo data)**

Visi dokumente esantys elektroniniai parašai galioja (2025-05-09 10:19:08)

**XII. Papildomi metaduomenys**



\* 1 1 7 8 8 8 5 7 6 3 \*

HIDROTECHNINIO STATINIO IR JO DALI VER I NUSTATYMAS

Adresas Ignalinos r. sav. Ginu i k.  
Unikalus numeris 4400-6632-2756  
Vert s nustatymo data 2025-03-05

Žymėjimas	Pavadinimas	Kasmetinis vertės mažinimo koeficientas	Matavimo vienetas	Kiekis	Įkainojimo pagrindas	Vieneto vidutinė statybos vertė, Eur	Atkūrimo kaštai (statybinė vertė), Eur	Nusidėvėjimas %	Atkuriamoji vertė, Eur	Vietovės pataisos koeficientas	Vidutinė rinkos vertė, Eur
1	2	3	4	5	6	7	8	9	10	11	12
b2	Užtvanka	1,4	kub. m	171	NTK 2025-5.1.6	753,59	129000	39	78600	1	78600
Viso							129000		78600		78600



## ELEKTRONINIO DOKUMENTO METADUOMENYS

**I. Dokumento pavadinimas (antraštė)** Hidrotechninio statinio ir jo dalių verčių nustatymas

**II. Dokumento sudarytojas (-ai)**

**III. Dokumento registracijos data ir numeris** 2025-05-02 14:40:50, Nr. 1178885764

**IV. Pasirašymas**

**Parašo paskirtis:** pasirašymas

**Parašą sukūrusio asmens vardas, pavardė ir pareigos**

**Sertifikatas išduotas:**

**Parašo sukūrimo data ir laikas:** 2025-05-02 14:40:50

**Parašo formatas:** XAdES-BASELINE-T

**Laiko žymoje nurodytas laikas:** 2025-05-02 14:40:50

**Informacija apie sertifikavimo paslaugų teikėją:** RCSC IssuingCA-2

**Sertifikato galiojimo laikas** 2024-12-12 12:36:47 – 2026-12-12 12:36:47

**Parašo paskirtis:** suderinimas

**Parašą sukūrusio asmens vardas, pavardė ir pareigos**

Valstybės įmonė Registrų centras

**Sertifikatas išduotas:**

**Parašo sukūrimo data ir laikas:** 2025-05-09 09:15:00

**Parašo formatas:** XAdES-BASELINE-T

**Laiko žymoje nurodytas laikas:** 2025-05-09 09:15:01

**Informacija apie sertifikavimo paslaugų teikėją:** RCSC IssuingCA

**Sertifikato galiojimo laikas** 2024-05-27 13:59:36 – 2026-05-25 17:30:43

**V. Pagrindinio dokumento priedų skaičius** – 0

**VI. Pagrindinio dokumento pridedamų dokumentų skaičius** – 0

**VII. Pridedami dokumentai:** nėra priedų

**VIII. Dokumento specifikacijos identifikavimo žymuo** ADOC-V1.0

**IX. Programinės įrangos, kuria naudojantis sudarytas elektroninis dokumentas, pavadinimas**  
RC-DSS

**X. Elektroninio dokumento grupė** BeDOC

**XI. Informacija apie elektroninio (-ių) parašo (-ų) tikrinimą (tikrinimo data)**

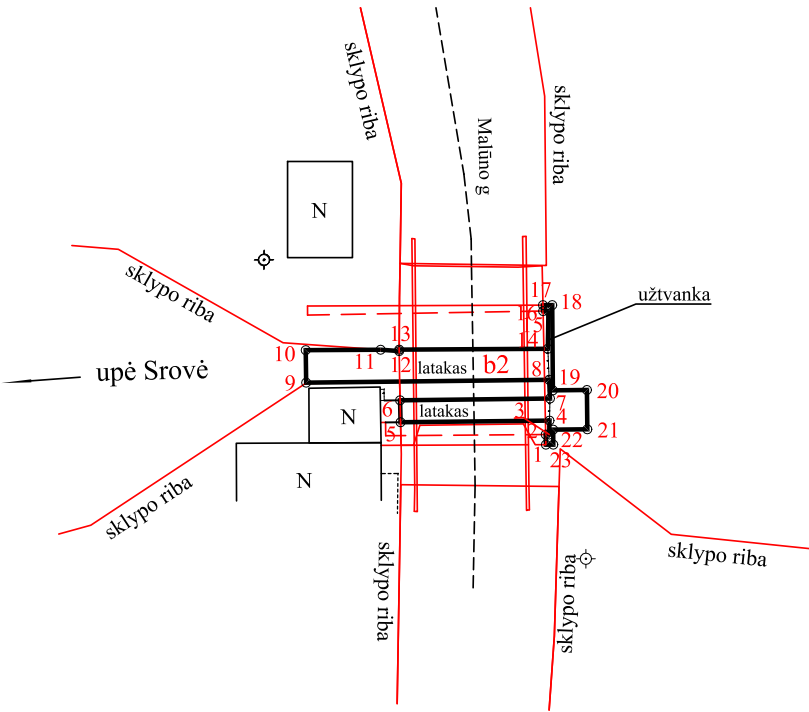
Visi dokumente esantys elektroniniai parašai galioja (2025-05-09 10:19:50)

**XII. Papildomi metaduomenys**



IŠDĖSTYMO PLANAS

M1:500



Kadastro duomenims nustatyti naudota medžiaga			
Medžiagos pavadinimas			Medžiagos parengimo data
Tilto topografinė nuotrauka Ignalinos r. sav. Ginučių k. Malūno g.			2025-03
Vykdytojas: UAB "Aukštaitijos matininkų biuras"			
Objekto pavadinimas			Užtvanka
Objekto buvimo vieta/adresas			Ignalinos r. sav. Ginučių k.
Kadastro duomenų nustatymo data			2025-03-05
Matininko kvalifikacijos pažymėjimo Nr.	Pareigos	Vardas ir pavardė	Data
2M-M-415	Matininkė		2025-04-29



1178890669



## ELEKTRONINIO DOKUMENTO METADUOMENYS

I. Dokumento pavadinimas (antraštė) Išdėstymo planas

II. Dokumento sudarytojas (-ai)

III. Dokumento registracijos data ir numeris 2025-05-02 14:40:43, Nr. 1178890669

IV. Pasirašymas

Parašo paskirtis: pasirašymas

Parašą sukūrusio asmens vardas, pavardė ir pareigos

Sertifikatas išduotas:

Parašo sukūrimo data ir laikas: 2025-05-02 14:40:43

Parašo formatas: XAdES-BASELINE-T

Laiko žymoje nurodytas laikas: 2025-05-02 14:40:44

Informacija apie sertifikavimo paslaugų teikėją: RCSC IssuingCA-2

Sertifikato galiojimo laikas 2024-12-12 12:36:47 – 2026-12-12 12:36:47

Parašo paskirtis: suderinimas

Parašą sukūrusio asmens vardas, pavardė ir pareigos

Valstybės įmonė Registrų centras

Sertifikatas išduotas:

Parašo sukūrimo data ir laikas: 2025-05-09 09:14:53

Parašo formatas: XAdES-BASELINE-T

Laiko žymoje nurodytas laikas: 2025-05-09 09:14:54

Informacija apie sertifikavimo paslaugų teikėją: RCSC IssuingCA

Sertifikato galiojimo laikas 2024-05-27 13:59:36 – 2026-05-25 17:30:43

V. Pagrindinio dokumento priedų skaičius – 1

VI. Pagrindinio dokumento pridedamų dokumentų skaičius – 0

VII. Pridedami dokumentai: nėra priedų

VIII. Dokumento specifikacijos identifikavimo žymuo ADOC-V1.0

IX. Programinės įrangos, kuria naudojantis sudarytas elektroninis dokumentas, pavadinimas  
RC-DSS

X. Elektroninio dokumento grupė BeDOC

XI. Informacija apie elektroninio (-ių) parašo (-ų) tikrinimą (tikrinimo data)

Visi dokumente esantys elektroniniai parašai galioja (2025-05-09 10:14:15)

XII. Papildomi metaduomenys

## KOORDINAVIMO ŽINIARAŠTIS

Pavadinimas Užtvanka

Objekto buvimo vieta Ignalinos r. sav. Ginučių k.

Unikalus numeris 4400-6632-2756

Koordinavimų sistema: LKS-94

Taško Nr.	X	Y
1	6140718,87	626414,68
2	6140719,54	626414,67
3	6140719,54	626414,90
4	6140720,46	626414,92
5	6140720,35	626405,07
6	6140721,80	626405,04
7	6140721,92	626414,95
8	6140723,16	626414,90
9	6140722,97	626398,83
10	6140725,12	626398,80
11	6140725,15	626403,75
12	6140725,06	626404,98
13	6140725,15	626404,98
14	6140725,21	626414,81
15	6140727,71	626414,85
16	6140727,70	626414,50
17	6140728,10	626414,49
18	6140728,10	626415,10
19	6140722,46	626415,14
20	6140722,49	626417,39
21	6140719,89	626417,42
22	6140719,86	626415,16
23	6140718,87	626415,17



\* 1 1 7 8 8 8 4 3 4 0 \*

## ELEKTRONINIO DOKUMENTO METADUOMENYS

**I. Dokumento pavadinimas (antraštė)** Koordinacijų žiniaraštis

**II. Dokumento sudarytojas (-ai)**

**III. Dokumento registracijos data ir numeris** 2025-05-02 14:40:47, Nr. 1178884340

**IV. Pasirašymas**

**Parašo paskirtis:** pasirašymas

**Parašą sukūrusio asmens vardas, pavardė ir pareigos**

**Sertifikatas išduotas:**

**Parašo sukūrimo data ir laikas:** 2025-05-02 14:40:47

**Parašo formatas:** XAdES-BASELINE-T

**Laiko žymoje nurodytas laikas:** 2025-05-02 14:40:48

**Informacija apie sertifikavimo paslaugų teikėją:** RCSC IssuingCA-2

**Sertifikato galiojimo laikas** 2024-12-12 12:36:47 – 2026-12-12 12:36:47

**Parašo paskirtis:** suderinimas

**Parašą sukūrusio asmens vardas, pavardė ir pareigos**

Valstybės įmonė Registrų centras

**Sertifikatas išduotas:**

**Parašo sukūrimo data ir laikas:** 2025-05-09 09:14:56

**Parašo formatas:** XAdES-BASELINE-T

**Laiko žymoje nurodytas laikas:** 2025-05-09 09:14:57

**Informacija apie sertifikavimo paslaugų teikėją:** RCSC IssuingCA

**Sertifikato galiojimo laikas** 2024-05-27 13:59:36 – 2026-05-25 17:30:43

**V. Pagrindinio dokumento priedų skaičius** – 0

**VI. Pagrindinio dokumento pridedamų dokumentų skaičius** – 0

**VII. Pridedami dokumentai:** nėra priedų

**VIII. Dokumento specifikacijos identifikavimo žymuo** ADOC-V1.0

**IX. Programinės įrangos, kuria naudojantis sudarytas elektroninis dokumentas, pavadinimas**  
RC-DSS

**X. Elektroninio dokumento grupė** BeDOC

**XI. Informacija apie elektroninio (-ių) parašo (-ų) tikrinimą (tikrinimo data)**

Visi dokumente esantys elektroniniai parašai galioja (2025-05-09 10:18:04)

**XII. Papildomi metaduomenys**



\* 1 1 7 8 8 8 4 3 4 0 \*

DETALŪS METADUOMENYS	
Dokumento sudarytojas (-ai)	Aukštaitijos nacionalinio parko ir Labanoro regioninio parko direkcija, Lūšių g. 16, Palūšės k., Ignalinos r (2025-07-18 15:53:52)
Dokumento pavadinimas (antraštė)	DĖL NEKILNOJAMOJO TURTO PERDAVIMO AB "VIA LIETUVA"
Dokumento rūšys	RAŠTAS
Dokumento registracijos data ir numeris	2025-06-27 Nr. 2-782
Dokumento gavimo data ir dokumento gavimo registracijos numeris	2025-06-27 Nr. 1-25-19981
Dokumento specifikacijos identifikavimo žymuo	ADOC-V1.0
Parašo paskirtis	Pasirašymas
Parašą sukūrusio asmens vardas, pavardė ir pareigos	Gedas Kukanauskas, Direktorius
Parašo sukūrimo data ir laikas	2025-06-27 10:57:39 (GMT+03:00)
Parašo formatas	XAdES-T
Laiko žymoje nurodytas laikas	2025-06-27 10:57:50 (GMT+03:00)
Informacija apie sertifikavimo paslaugos teikėją	EID-SK 2016,2.5.4.97=#0c0e4e545245452d3130373437303133,AS Sertifitseerimiskeskus,EE
Sertifikato galiojimo laikas	2022-10-14 14:22:03–2027-10-13 23:59:59
Parašo paskirtis	Registravimas
Parašą sukūrusio asmens vardas, pavardė ir pareigos	DBSIS
Parašo sukūrimo data ir laikas	2025-06-27 11:04:10 (GMT+03:00)
Parašo formatas	XAdES-EPES
Laiko žymoje nurodytas laikas	-
Informacija apie sertifikavimo paslaugos teikėją	RCSC IssuingCA-2,RCSC,VI Registru Centras - i.k. 124110246,LT
Sertifikato galiojimo laikas	2025-05-16 11:31:08–2028-05-15 11:31:08
Informacija apie būdus, naudotus metaduomenų vientisumui užtikrinti	-
Pagrindinio dokumento priedų skaičius	14
Pagrindinio dokumento pridedamų dokumentų skaičius	-
Programinės įrangos, kuria naudojantis sudarytas elektroninis dokumentas, pavadinimas	DBSIS, versija 3.5.84.3
Informacija apie elektroninio dokumento ir elektroninio (-ių) parašo (-ų) tikrinimą (tikrinimo data)	Dokumentas neatitinka specifikacijos keliamų reikalavimų (2025-07-18 15:53:53)
Elektroninio dokumento nuorašo atspausdinimo data ir ją atspausdinęs darbuotojas	
Paieškos nuoroda	-
Papildomi metaduomenys	-